

«СОГЛАСОВАНО»

Муниципальное образование
г. Каменск-Уральский



Миронов Д. В.

«УТВЕРЖДАЮ»

Директор МБУ ДО
«Центр дополнительного
образования»



Войтюшенко Г. Ф. Войтюшенко Г. Ф.

«СОГЛАСОВАНО»

Начальник управления
образования
г. Каменск-Уральский



« »

[Signature]

ПАСПОРТ

**дорожной безопасности образовательной организации
Муниципальное бюджетное учреждение дополнительного образования
«Центр дополнительного образования» (МБУ ДО «ЦДО»)**

г. Каменск-Уральский

2018 год

Руководитель или ответственный
работник дорожно-эксплуатационной
организации, осуществляющей
содержание технических средств
организации дорожного
движения (ТСОДД)*

Барбицкий (3439)39-98-88
Яков Юрьевич

Количество обучающихся (учащихся, воспитанников) 750 чел.

Наличие уголка по БДД имеется, I этаж
(если имеется, указать место расположения)

Наличие класса по БДД нет
(если имеется, указать место расположения)

Наличие автогородка (площадки) по БДД нет

Наличие автобуса в образовательной организации нет
(при наличии автобуса)

Время занятий в образовательной организации:

13 час. 20 мин. – 20 час. 00мин.

Телефоны оперативных служб:

Дежурная часть	(3439) 32-35-93
Единая дежурно-диспетчерская служба (ЕДДС)	112
Городская аварийно-диспетчерская служба	05
Скорая помощь	03

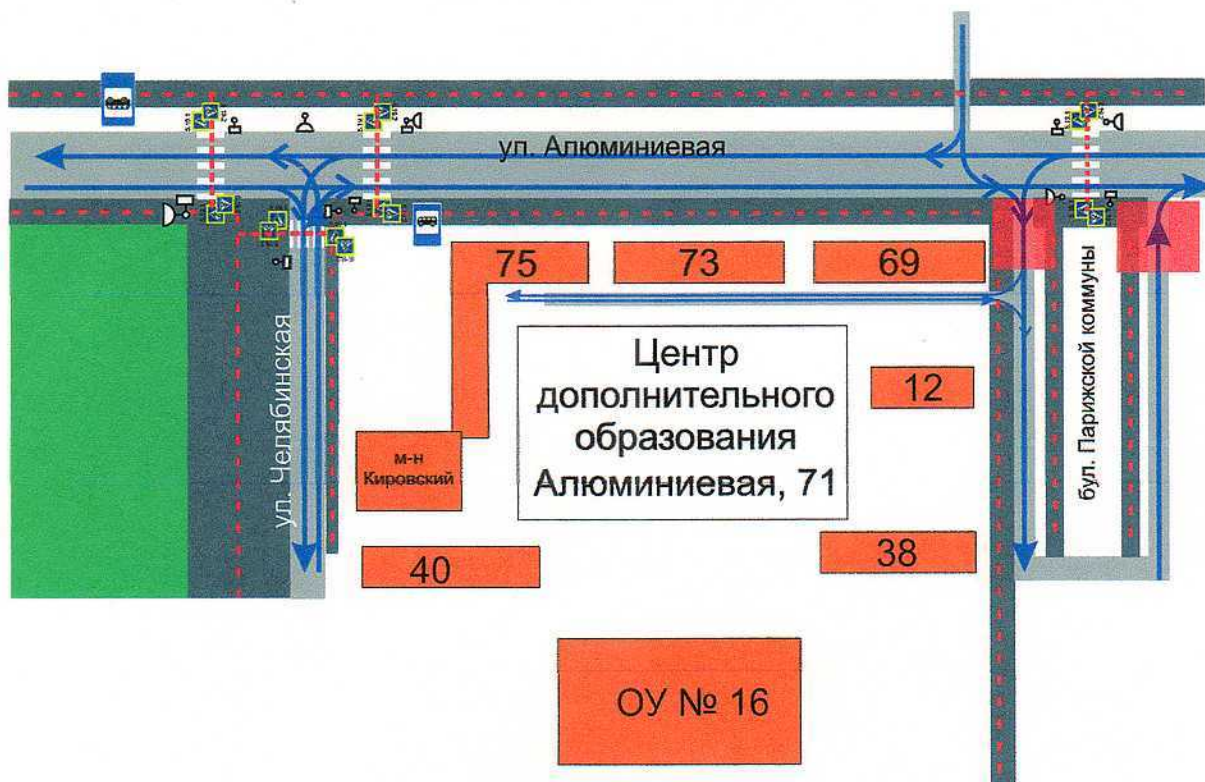
Содержание







I. План-схемы МБУ ДО «Центр дополнительного образования (сокращение – «ЦДО»).

1. Район расположения «ЦДО», пути движения транспортных средств и детей (обучающихся).
2. Организация дорожного движения в непосредственной близости от «ЦДО» с размещением соответствующих технических средств организации дорожного движения, маршруты движения детей и расположение парковочных мест.

I. План-схемы Центра дополнительного образования (ул. Алюминиевая, 71).

1. Район расположения ЦДО, пути движения транспортных средств и детей (обучающихся)



-  - жилая застройка
-  - проезжая часть
-  - тротуар
-  - движение транспортных средств
-  - движение детей
-  - опасные участки

2. Схема организации дорожного движения в непосредственной близости от ЦДО с размещением соответствующих технических средств организации дорожного движения, маршрутов движения детей и расположения парковочных мест



- - пешеходное ограждение
- - ограждение ЦДО
- - искусственное освещение
- - направление движения детей